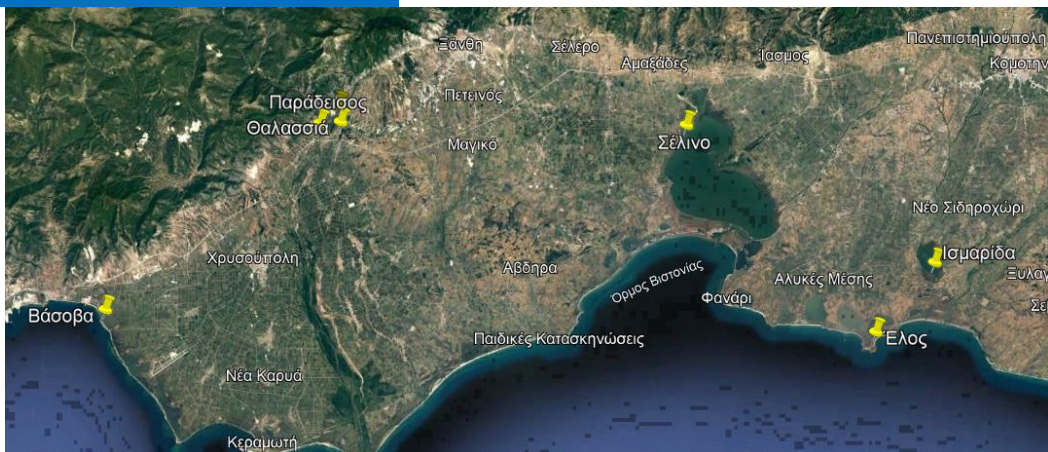
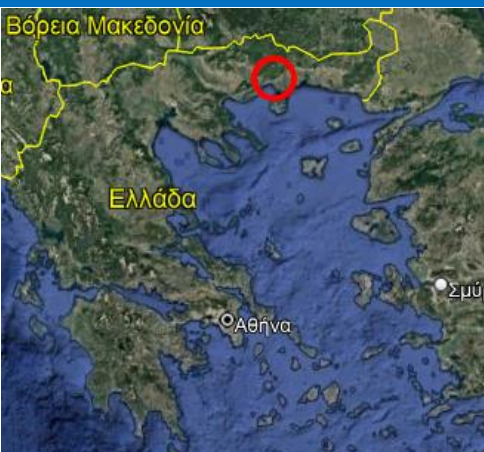


ΟΦΥΠΕΚΑ

ΜΟΝΑΔΑ ΔΙΑΧΕΙΡΙΣΗΣ ΔΕΛΤΑ ΝΕΣΤΟΥ – ΒΙΣΤΩΝΙΔΑΣ –
ΙΣΜΑΡΙΔΑΣ ΚΑΙ ΘΑΣΟΥ - ΠΟΡΤΟ ΛΑΓΟΣ



ΣΥΝΟΠΤΙΚΑ

Είδος : Τηλεμετρικό Υδρολογικό Δίκτυο

Περιοχή : Ανατολική Μακεδονία

Πότε : Απρίλιος – Μάϊος 2023

ΔΙΑΧΕΙΡΙΣΤΗΣ

ΟΦΥΠΕΚΑ

ΜΟΝΑΔΑ ΔΙΑΧΕΙΡΙΣΗΣ ΔΕΛΤΑ ΝΕΣΤΟΥ –
ΒΙΣΤΩΝΙΔΑΣ – ΙΣΜΑΡΙΔΑΣ ΚΑΙ ΘΑΣΟΥ
ΠΟΡΤΟ ΛΑΓΟΣ

Σημαντικό !

Το πλέον σύγχρονο δίκτυο μέτρησης ποιότητας υδάτων και υπολογισμού της παροχής του ποταμού Νέστου

Σημαντικό !

Αυτόματη επεξεργασία μετρήσεων σε περιβάλλον cloud

Σημαντικό !

Εξαιρετικά χαμηλή απαίτηση συντήρησης – χαμηλό κόστος λειτουργίας

Ταυτότητα του έργου:

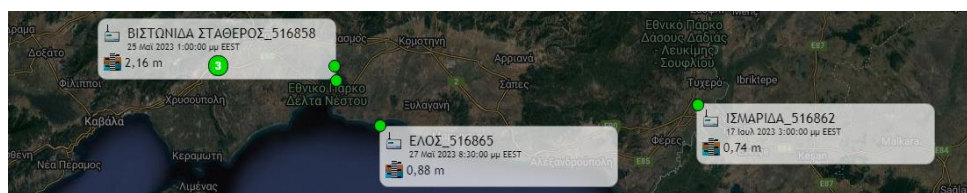
Προμήθεια και εγκατάσταση **τηλεμετρικών** σταθμών στο πλαίσιο του έργου «**Δράσεις διατήρησης οικοτόπων προτεραιότητας του ΕΠΑΜΑΘ. Αβιοτικού Παράμετρου**»

Αντικείμενο του έργου ήταν η προμήθεια εξοπλισμού για την διατήρηση ή/και την άμεση αντίδραση σε φαινόμενα υποβάθμισης των προστατευόμενων οικοτόπων και ειδών, σύμφωνα με την ενταγμένη στο Επιχειρησιακό Πρόγραμμα «Υποδομές Μεταφορών, Περιβάλλον & Αειφόρος Ανάπτυξη 2014-2020» με τίτλο «**ΕΠΙΧΟΡΗΓΗΣΗ ΤΟΥ ΦΟΡΕΑ ΔΙΑΧΕΙΡΙΣΗΣ ΔΕΛΤΑ ΝΕΣΤΟΥ-ΒΙΣΤΩΝΙΔΑΣ-ΙΣΜΑΡΙΔΑΣ ΚΑΙ ΘΑΣΟΥ ΓΙΑ ΔΡΑΣΕΙΣ ΔΙΑΧΕΙΡΙΣΗΣ ΠΡΟΣΤΑΤΕΥΟΜΕΝΩΝ ΠΕΡΙΟΧΩΝ, ΕΙΔΩΝ ΚΑΙ ΟΙΚΟΤΟΠΩΝ**».



Σύνθεση του δικτύου

A/A	Είδος συστήματος	Ποσότητα
1	Σταθμός μέτρησης ποιοτικών παραμέτρων	5
2	Σταθμός μέτρησης ποσοτικών παραμέτρων	3
3	Λογισμικό, επεξεργασίας δεδομένων και παρακολούθησης και λήψης απόφασης – Cloud	1



Παράμετροι Μέτρησης	Σταθμός							
	Βάσσοβα	Βιστωνίδα πλωτός	Βιστωνίδα Σταθερός	Έλος	Ισμαρίδα	Παράδεισος	Τοξότες	Θαλασιά
Θερμοκρασία νερού	✓	✓	✓	✓	✓			
pH	✓	✓	✓	✓	✓			
ORP	✓	✓	✓	✓	✓			
Αγωγιμότητα	✓	✓	✓	✓	✓			
Αλατότητα	✓	✓	✓	✓	✓			
TDS	✓	✓	✓	✓	✓			
TSS	✓	✓	✓	✓	✓			
DO	✓	✓	✓	✓	✓			
Θολότητα	✓	✓	✓	✓	✓			
Ταχύτητα νερού						✓	✓	✓
Στάθμη νερού	✓	✓	✓	✓	✓	✓	✓	✓
Παροχή νερού						✓	✓	✓

